

ШУМОРАИ АҲОЛИИ ТОҶИКИСТОН ТО 1 ЯНВАРИ СОЛИ 2012

Численность населения Таджикистана на 1 января 2012 года

АГЕНТИИ ОМОРИ НАЗДИ
ПРЕЗИДЕНТИ ҶУМҲУРИИ
ТОҶИКИСТОН

Агентство по статистике при Президенте
Республики Таджикистан

*Дар маҷмӯа аломатҳои шартӣ истифода шудаанд:
В сборнике приняты условные обозначения:*

%	фоиз - процент
ш. - п	шаҳрак - поселок
ш - гор.	шаҳр - город
ҳаз. - тыс.	ҳазор - тысяч
наф. - чел.	нафар - человек
с. - г	сол - год
ВМКБ - ГБАО	Вилояти Мухтори Кӯҳистони Бадахшон – Горно-Бадахшанская Автономная область
кв.км.	километри мураббаъ – квадратный километр
*	Маълумотҳо пешақӣ буда, баъди ҳисобу китоби барӯйхатгирии аҳолии соли 2010 мувофиқи меъёрҳои (стандартҳои) байналхалқӣ, аниқ карда мешаванд, – <i>Данные предварительные, будут уточнены после пересчетов от переписи населения 2010 года, согласно международным стандартам.</i>

Ҳайати таҳририя:

Редакционная коллегия:

Муҳаммадиева Б.З. – Раиси ҳайати таҳририя - *Председатель редакционной коллегии*

Шокиров Ш.Ш., Асоев А.Р., Норов Қ.Д., Бойматов Қ.Ф., Гукасова Т.П., Жданова Л.В., Қулов А.Н.

©Агентии омури назди Президенти Ҷумҳурии Тоҷикистон, 2012

©Агентство по статистике при Президенте Республики Таджикистан, 2012

МУНДАРИЧА - СОДЕРЖАНИЕ	сах.
Мундарица- <i>Содержание</i>	3
Пешгуфтор – <i>Введение</i>	4
Шумораи аҳолии доимӣ дар минтақаҳои Ҷумҳурии Тоҷикистон дар солҳои 1989-2012 (дар аввали сол) - <i>Численность постоянного населения по регионам Республики Таджикистан за 1989-2012гг (на начало года)</i>	6
Гуруҳбандии шаҳрҳо ва шаҳракҳо аз рӯи шумораи аҳоли то 1 январи соли 2012 - <i>Группировка городских поселений по численности населения на 1 января 2012 года</i>	10
Худуд, зичии аҳоли ва тақсимои маъмурию худудии Ҷумҳурии Тоҷикистон то 1 январи соли 2012 - <i>Территория, плотность населения и административно-территориальное деление Республики Таджикистан на 1 января 2012 года</i>	12
Шумораи аҳолии доимии шаҳрҳо, шаҳракҳо ва ноҳияҳои Ҷумҳурии Тоҷикистон – <i>Численность постоянного населения по городам, поселкам и районам Республики Таджикистан</i>	16
Худуд, шумора ва ҳиссаи аҳолии шаҳру деҳот - <i>Территория, плотность населения, доля городского и сельского населения</i> ...	26
Шумораи аҳолии доимӣ дар Ҷумҳурии Тоҷикистон аз рӯи маълумоти барӯйхатгирии аҳоли дар соли 2010 - <i>Численность постоянного населения по Республике Таджикистан по данным переписи населения 2010 года</i>	32

Пешгуфтор	Введение
Дар маҷмӯа шумораи аҳолии доимии ноҳияҳо, шаҳрҳо, шаҳракҳо ва вилоятҳои Ҷумҳурии Тоҷикистон, инчунин шумораи аҳоли аз рӯи ҷинс ва гуруҳҳои синусоли пешниҳод карда шудаанд.	<i>В сборнике представлены данные о численности постоянного населения по районам, городам, поселкам и областям Республики Таджикистан, а также численность населения по полу и возрастным группам.</i>
Ҳангоми ҳисобу китоби шумораи аҳоли дар оғози сол аз маълумоти барӯйхатгирии аҳолии соли 2010-ум ва баҳисобгирии ҳарсолаи шумораи таваллудшудагон, фавтидагон, кӯчидаомадагону кӯчида-рафтагон ва тағйиротҳои маъмури-худудӣ истифода шудаанд.	<i>При расчете численности населения на начало года использованы данные переписи населения 2010 года и ежегодный учет числа родившихся, умерших, прибывших, выбывших и административно-территориальных изменений.</i>
Мувофиқи таснифоти мавҷуда маҳалҳои шаҳрӣ аз рӯи шумораи аҳолии шаҳрҳои ҷумҳури аз рӯи бузургии ба гуруҳҳои зерин ҷудо карда мешаванд:	<i>Согласно существующей типологии городских поселений по численности населения городские поселения республики по величине распределяются на следующие группы:</i>
<ul style="list-style-type: none"> • шаҳрҳои бузург (бо шумораи аҳолиашон 100 ҳазор ва зиёдтар) • шаҳрҳои калон (аҳолиашон аз 40 ҳазор то 100 ҳазор нафар), • шаҳрҳои миёна ва шаҳракҳо (аҳолиашон аз 10 ҳазор то 40 ҳазор нафар). • шаҳрҳои хурд ва шаҳракҳо (аҳолиашон камтар аз 10 ҳазор нафар). 	<ul style="list-style-type: none"> • крупные города (с числом жителей 100 тысяч человек и более), • большие города (от 40 тысяч до 100 тысяч человек), • средние города и поселки (от 10 тысяч до 40 тысяч человек), • малые города и поселки (менее 10 тысяч человек).
Аҳолии доимӣ – аҳолиест, ки дар ҳамаи худуд доимӣ истиқомат дорад.	<i>Постоянное население – это население, которое постоянно живет на данной территории.</i>

Шумораи миёнаи солони аҳоли, ин ҳисоби миёнаи арифметикии шумораи аҳоли дар ибтидои соли қорӣ ва ибтидои соли оянда мебошад.

Синну соли қобили меҳнат ин синну соли мардон 15-62-сола ва занон 15-57-сола.

Синну соли аз қобили меҳнат хурдсол- шахсонӣ 0-14-сола.

Синну соли аз қобили меҳнат калонсолтар- мардонӣ 63-сола ва калонсолтар ва занони 58-сола ва калонсолтар.

Зичии аҳоли – шумораи аҳолий дар 1 км.мураббаъ.

Среднегодовая численность населения, это средняя арифметическая из численностей на начало данного и начало следующего года.

Трудоспособный возраст – это возраст мужчин 15-62 лет, возраст женщин 15-57 лет.

Возраст моложе трудоспособного – это возраст 0-14 лет.

Возраст старше трудоспособного – это возраст мужчин от 63 лет и старше, возраст женщин от 58 лет и старше.

Плотность населения – число человек на 1 кв.км.

ШУМОРАИ АҲОЛИИ ДОИМӢ ДАР ЧИСЛЕННОСТЬ ПОСТОЯННОГО НАСЕЛЕНИЯ

(дар аввали сол, ҳазор нафар –

	с.1989	с.1995	с.1996	с.1997	с.1998
Ҷумҳурии Тоҷикистон	5092,6	5633,8	5701,4	5769,1	5875,8
аҳолии шаҳрҳо	1655,1	1582,4	1564,2	1548,4	1566,2
аҳолии деҳот	3437,5	4051,4	4137,2	4220,7	4309,6
Аҳоли дар 1 км.мураббаъ	35,6	39,4	39,8	40,3	41,1
Аҳолии шаҳр, фоиз	32,5	28,1	27,4	26,8	26,7
Вилояти Мухтори Кӯҳистони Бадахшон	160,9	188,0	191,4	195,1	199,7
аҳолии шаҳрҳо	20,2	24,3	24,8	25,2	26,8
аҳолии деҳот	140,7	163,7	166,6	169,9	172,9
Аҳоли дар 1 км.мураббаъ	2,5	2,9	3,0	3,0	3,1
Аҳолии шаҳр, фоиз	12,6	12,9	13,0	12,9	13,4
Вилояти Суғд	1554,2	1740,8	1763,6	1784,3	1811,3
аҳолии шаҳрҳо	522,4	522,5	514,2	506,1	502,0
аҳолии деҳот	1031,8	1218,3	1249,4	1278,2	1309,3
Аҳоли дар 1 км.мураббаъ	61,2	68,5	69,4	70,2	71,3
Аҳолии шаҳр, фоиз	33,6	30,0	29,2	28,4	27,7
Вилояти Хатлон	1697,4	1956,0	1988,5	2021,2	2056,3
аҳолии шаҳрҳо	358,8	364,6	364,0	358,3	358,2
аҳолии деҳот	1338,6	1591,4	1624,5	1662,9	1698,1
Аҳоли дар 1 км.мураббаъ	68,4	78,9	80,2	81,5	82,9
Аҳолии шаҳр, фоиз	21,1	18,6	18,3	17,7	17,4
ш. Душанбе	592,2	511,9	505,6	501,1	518,8
Аҳоли дар 1 км.мураббаъ	5922,0	5119,0	5056,0	5011,0	5188,0
Ноҳияҳои тобеи ҷумҳурӣ	1087,9	1237,1	1252,3	1267,4	1289,7
аҳолии шаҳрҳо	161,5	159,1	155,6	157,7	160,4
аҳолии деҳот	926,4	1078,0	1096,7	1109,7	1129,3
Аҳоли дар 1 км.мураббаъ	38,0	43,3	43,8	44,3	45,1
Аҳолии шаҳр, фоиз	14,8	12,9	12,4	12,4	12,4

**МИНТАҚАҲОИ ҶУМҲУРИИ ТОҶИКИСТОН
ПО РЕГИОНАМ РЕСПУБЛИКИ ТАДЖИКИСТАН**

на начало года, тыс. человек)

с.1999	с.2000	с.2001*	с.2002*	с.2003*	
6001,3	6126,7	6250,0	6375,5	6506,5	Республика
1594,3	1624,9	1659,9	1690,5	1719,9	Таджикистан
4407,0	4501,8	4590,1	4685,0	4786,6	городское население
					сельское население
41,9	42,8	43,7	44,6	45,5	Население на
26,6	26,5	26,6	26,5	26,4	1 кв. км.
					Городское население, %
203,9	206,4	208,5	210,7	213,2	Горно-Бадахшанская
27,2	27,5	27,7	28,0	28,3	Автономная область
176,7	178,9	180,8	182,7	184,9	городское население
					сельское население
3,2	3,2	3,2	3,3	3,3	Население на
13,3	13,3	13,3	13,3	13,3	1 кв. км.
1842,1	1871,2	1900,4	1930,2	1962,4	Городское население, %
499,3	496,4	499,9	504,9	509,9	Согдийская область
1342,8	1374,8	1400,5	1425,3	1452,5	городское население
					сельское население
72,5	73,7	74,8	76,0	77,3	Население на
27,1	26,5	26,3	26,2	26,0	1 кв. км.
2100,7	2149,3	2196,6	2243,5	2293,0	Городское население, %
365,7	373,6	379,8	387,6	394,4	Хатлонская область
1735,0	1775,7	1816,8	1855,9	1898,6	городское население
					сельское население
84,7	86,7	88,6	90,5	92,5	Население на
17,4	17,4	17,3	17,3	17,2	1 кв. км.
538,6	561,2	575,9	589,4	604,0	Городское население, %
5386,0	5612,0	5759,0	5894,0	6040,0	гор. Душанбе
					Население на 1 кв. км.
1316,0	1338,6	1368,6	1401,7	1433,9	Районы республиканского
163,5	166,2	176,6	180,6	183,3	подчинения
1152,5	1172,4	1192,0	1221,1	1250,6	городское население
					сельское население
46,0	46,8	47,9	49,0	50,1	Население на
12,4	12,4	12,9	12,9	12,8	1 кв. км.
					Городское население, %

	с.2004*	с.2005*	с.2006*	с.2007*	с.2008*
Ҷумҳурии					
Тоҷикистон	6640,0	6780,4	6920,3	7063,8	7215,7
аҳолии шаҳрҳо	1757,8	1791,9	1824,8	1857,7	1896,7
аҳолии деҳот	4882,2	4988,5	5095,5	5206,1	5319,0
Аҳоли дар 1					
км.мураббаъ	46,4	47,4	48,4	49,4	50,4
Аҳолии шаҳр, фоиз	26,5	26,4	26,4	26,3	26,3
Вилояти Мухтори					
Кӯхистони Бадахшон	215,7	217,9	218,4	220,4	218,0
аҳолии шаҳрҳо	28,4	28,7	28,7	28,9	29,0
аҳолии деҳот	187,3	189,2	189,7	191,5	189,0
Аҳоли дар 1					
км.мураббаъ	3,4	3,4	3,4	3,4	3,4
Аҳолии шаҳр, фоиз	13,2	13,2	13,1	13,1	13,3
Вилояти Суғд	1992,6	2027,8	2060,9	2095,7	2132,1
аҳолии шаҳрҳо	515,6	522,6	529,4	536,6	543,2
аҳолии деҳот	1477,0	1505,2	1531,5	1559,1	1588,9
Аҳоли дар 1					
км.мураббаъ	78,4	79,8	81,1	82,5	83,9
Аҳолии шаҳр, фоиз	25,9	25,8	25,7	25,6	25,5
Вилояти Хатлон	2344,6	2404,1	2463,3	2519,6	2579,3
аҳолии шаҳрҳо	408,0	419,6	428,4	435,9	445,8
аҳолии деҳот	1936,6	1984,5	2034,9	2083,7	2133,5
Аҳоли дар 1					
км.мураббаъ	94,5	96,9	99,3	101,6	104,0
Аҳолии шаҳр, фоиз	17,4	17,5	17,4	17,3	17,3
ш. Душанбе	619,4	631,7	646,4	660,9	679,4
Аҳоли дар 1					
км.мураббаъ	6194,0	6317,0	6464,0	6609,0	6794,0
Ноҳияҳои тобеи					
ҷумҳурии	1467,7	1498,9	1531,3	1567,2	1606,9
аҳолии шаҳрҳо	186,4	189,3	191,9	195,4	199,3
аҳолии деҳот	1281,3	1309,6	1339,4	1371,8	1407,6
Аҳоли дар 1					
км.мураббаъ	51,3	52,4	53,5	54,8	56,2
Аҳолии шаҳр, фоиз	12,7	12,6	12,5	12,5	12,4

Давомаш
Продолжение

с.2009*	с.2010*	с.2011*	с.2012*	
7373,8	7529,6	7616,4	7800,5	Республика
1941,3	1987,5	2017,8	2063,3	Таджикистан
5432,5	5542,1	5598,6	5737,2	городское население
				сельское население
51,5	52,6	53,4	54,7	Население на
26,3	26,4	26,5	26,5	1 кв. км.
				Городское население, %
219,1	220,6	206,3	208,3	Горно-Бадахшанская
29,3	29,3	28,0	28,2	Автономная область
189,8	191,3	178,3	180,1	городское население
				сельское население
3,4	3,4	3,2	3,2	Население на
13,4	13,3	13,6	13,5	1 кв. км.
2171,2	2251,7	2251,7	2302,7	Городское население, %
550,9	560,4	563,3	575,4	Согдийская область
1620,3	1656,5	1688,4	1727,3	городское население
				сельское население
85,5	87,3	89,3	91,4	Население на
25,4	25,3	25,0	25,0	1 кв. км.
2642,3	2700,2	2693,9	2759,8	Городское население, %
456,6	464,5	464,0	474,3	Хатлонская область
2185,7	2235,7	2229,9	2285,5	городское население
				сельское население
106,5	108,9	109,1	112,2	Население на
17,3	17,2	17,2	17,2	1 кв. км.
695,2	706,1	730,5	747,5	Городское население, %
6952,0	7061,0	7305,0	7475,0	гор. Душанбе
				Население на
1646,0	1685,8	1734,0	1782,2	1 кв. км.
209,3	227,2	232,0	237,9	Районы республикан-
1436,7	1458,6	1502,0	1544,3	ского подчинения
				городское население
57,6	58,9	60,6	62,3	сельское население
12,7	13,5	13,4	13,3	Население на
				1 кв. км.
				Городское население, %

ГУРУҲБАНДИИ ШАҲРҲО ВА ШАҲРАКҲО
ГРУППИРОВКА ГОРОДСКИХ ПОСЕЛЕНИЙ

(то 1 январи соли 2012 -

	Ҳамаи шаҳру шаҳракҳо аз рӯи андоза	
	шаҳрҳои бузург (бо шумораи аҳолии 100 ҳазор нафар) ва зиёдтар-крупные (с числом жителей 100 тыс. человек и более)	шаҳрҳои калон (бо шумораи аҳолии аз 40 ҳазор то 100 ҳазор нафар) – большие (от 40 тыс. до 100 тыс. человек)
	-	-

Ҳамаи шаҳрҳо ва шаҳракҳо	2	8
дар онҳо аҳоли зиндагӣ мекунанд, ҳазор нафар	912,8	453,2
Ҳамагӣ шаҳрҳо	2	8
дар онҳо аҳоли зиндагӣ мекунанд, ҳазор нафар	912,8	453,2
Ҳамагӣ шаҳракҳо	-	-
дар онҳо аҳоли зиндагӣ мекунанд, ҳазор нафар	-	-

**АЗ РӢИ ШУМОРАИ АҲОЛӢ
ПО ЧИСЛЕННОСТИ НАСЕЛЕНИЯ**
на 1 января 2012 года)

<i>- городские поселения по размеру</i>		
шаҳрҳои миёна (бо шумораи аҳолии аз 10 ҳазор то 40 ҳазор нафар) <i>средние (от 10 тыс. до 40 тыс. человек)</i>	шаҳрҳои хурд (бо шумораи аҳолии камтар аз 10 ҳазор нафар) <i>малые (менее 10 тыс. человек)</i>	Ҷамъ - <i>Итого</i>

32	32	74	<i>Всего городских поселений</i>
545,8	151,5	2063,3	<i>в них проживает населения, тыс. человек</i>
8	-	18	<i>Всего городов</i>
154,2	-	1520,2	<i>в них проживает населения, тыс. человек</i>
24	32	56	<i>Всего поселков</i>
391,6	151,5	543,1	<i>в них проживает населения, тыс. человек</i>

**ҲУДУД, ЗИЧИИ АҲОЛӢ ДАР МИНТАҚАҲО ВА
ҶУМҲУРИИ ТОҶИКИСТОН
ТЕРРИТОРИЯ, ПЛОТНОСТЬ НАСЕЛЕНИЯ И
РЕСПУБЛИКИ ТАДЖИКИСТАН**

	Ҳудуд ҳазор км. ² х) - <i>Территория, тыс. кв. км х)</i>	ба ҳисоби % нисбат ба маҷсоҳати умумӣ <i>в % к общей площади</i>	Шумораи аҳолии доимӣ, ҳазор нафар - <i>Численность постоянного населения, тыс. чел.</i>	ба ҳисоби % нисбат ба аҳолии умумӣ - <i>в % к общему населению</i>	Шумораи истиқоматкунандаҳо дар 1 км. 2 наф. - <i>Число жителей на 1 кв. км. челов.</i>
--	---	--	---	--	--

Ҷумҳурии Тоҷикистон	142,6	100,0	7800,5	100,0	54,7
Вилояти Мухтори Кӯҳистони Бадахшон	64,1	44,9	208,3	2,7	3,2
Вилояти Суғд	25,2	17,7	2302,7	29,5	91,4
Вилояти Хатлон	24,6	17,3	2759,8	35,4	112,2
ш. Душанбе	0,1	0,1	747,5	9,6	7475,0
Ноҳияҳои тобеи ҷумҳурӣ	28,6	20,0	1782,2	22,8	62,3

х) мувофиқи баланси замин, ки Ҳукумати Ҷумҳурии Тоҷикистон аз 3 март с. 2011 №99 тасдиқ намудааст,

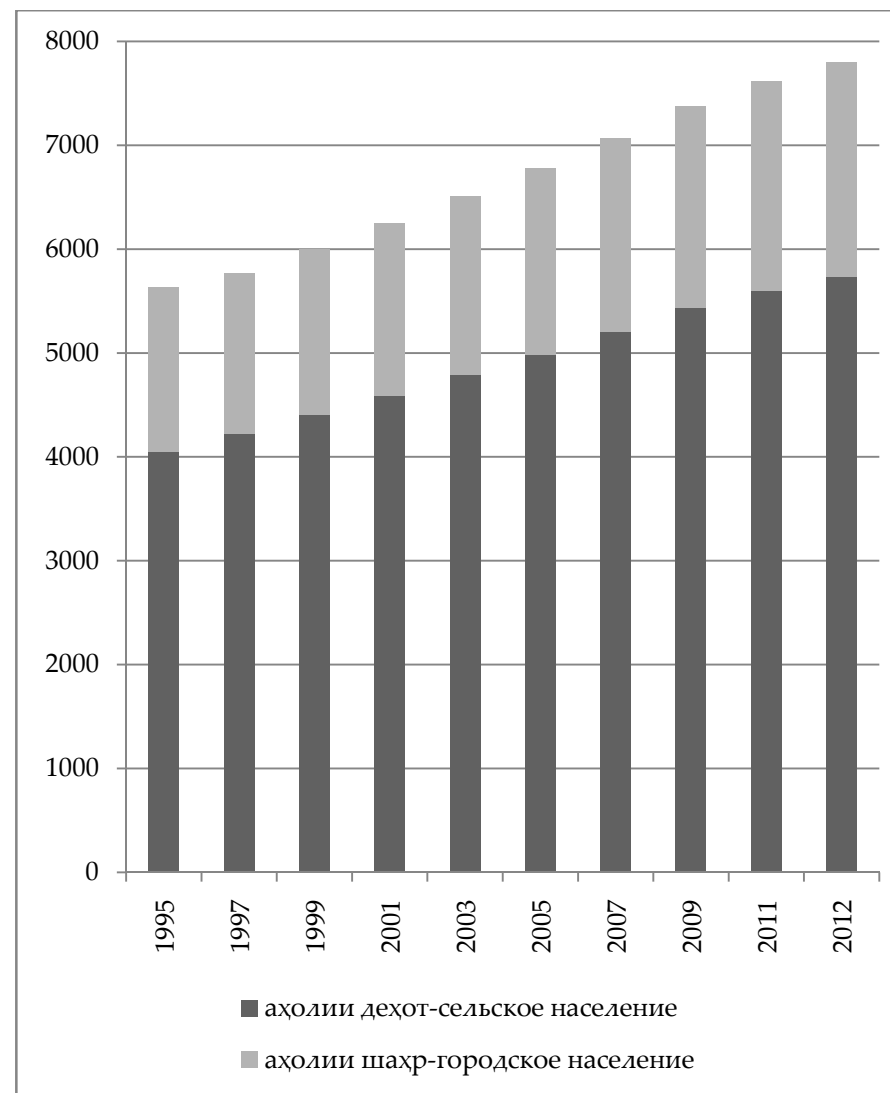
х) согласно земельному балансу утвержденным Правительством РТ от 3 марта 2011 года № 99

ТАҚСИМОТИ МАЪМУРИЮ ҲУДУДИ
(то 1 январи соли 2012)
АДМИНИСТРАТИВНО-ТЕРРИТОРИАЛЬНОЕ ДЕЛЕНИЕ
(на 1 января 2012 года)

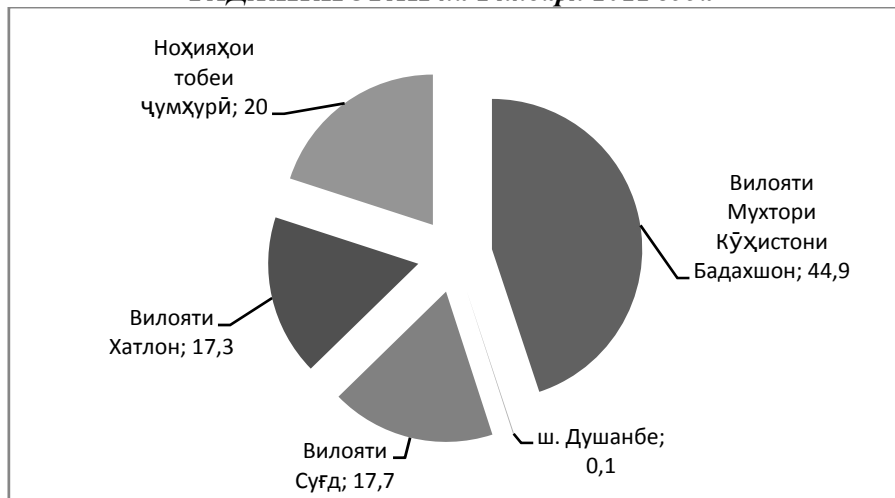
Ноҳия- ҳо - Райо- ны	Шаҳ- ҳо - Горо- да	Ноҳияҳои доҳили шаҳр - Районы в горо- дах	Шаҳ- ракҳо Посел ки	Ҷамо- атҳои деҳот - Сель- ские джа- мо аты
-------------------------------	-----------------------------	---	------------------------------	--

58	17	4	57	369	Республика Таджикистан
7	1	-	-	43	Горно- Бадахшанская Автономная область
14	8	-	22	93	Согдийская область
24	4	-	21	133	Хатлонская- область
-	1	4	-	-	г. Душанбе
13	3	-	14	100	Районы рес- публиканского подчинения

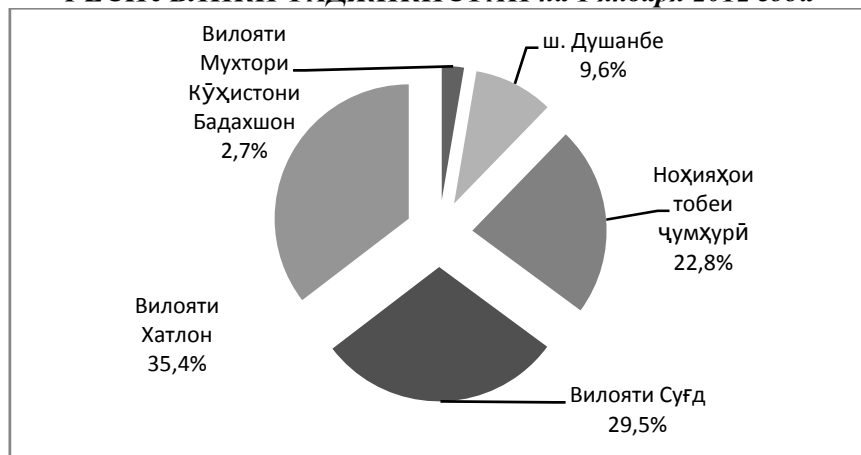
ДИНАМИКАИ ШУМОРАИ АҲОЛИИ ДОИМӢ
то 1 январи солҳои 1995-2012 (ҳазор нафар)
ДИНАМИКА ЧИСЛЕННОСТИ ПОСТОЯННОГО НАСЕЛЕНИЯ
на 1 января 1995-2012гг. (тыс. человек)



**СОХТОРИ ҲУДУДИ МИНТАҚАҲОИ ҶУМҲУРИИ
ТОҶИКИСТОН то 1 январи соли 2012
СТРУКТУРА ТЕРРИТОРИИ РЕГИОНОВ РЕСПУБЛИКИ
ТАДЖИКИСТАН на 1 января 2012 года**



**СОХТОРИ ШУМОРАИ АҲОЛИ ДАР МИНТАҚАҲОИ
ҶУМҲУРИИ ТОҶИКИСТОН то 1 январи соли 2012
СТРУКТУРА ЧИСЛЕННОСТИ НАСЕЛЕНИЯ ПО РЕГИОНАМ
РЕСПУБЛИКИ ТАДЖИКИСТАН на 1 января 2012 года**



**ШУМОРАИ АҲОЛИИ ДОИМИИ ШАҲРҲО, ШАҲРАКҲО,
НОҲИЯҲО ВА ВИЛОЯТҲОИ ҶУМҲУРИИ ТОҶИКИСТОН
ЧИСЛЕННОСТЬ ПОСТОЯННОГО НАСЕЛЕНИЯ ПОСЕЛКОВ,
ГОРОДОВ, РАЙОНОВ И ОБЛАСТЕЙ
РЕСПУБЛИКИ ТАДЖИКИСТАН**

Номи вилоят, ноҳия, шаҳр ва шаҳракҳо	То 1 январи соли 2011, ҳазор нафар На 1 январи 2011г., тыс. человек	То 1 январ соли 2012, ҳазор нафар На 1 января 2012г., тыс. человек	Наименование областей, районов, городов и поселков
Ҷумҳурии Тоҷикистон	7616,4	7800,5	Республика Таджикистан
маҳалҳои шаҳрӣ	2017,8	2063,3	городские поселения
маҳалҳои деҳотӣ	5598,6	5737,2	сельские поселения
ВМКБ	206,3	208,3	ГБАО
маҳалҳои шаҳрӣ	28,0	28,2	городские поселения
маҳалҳои деҳотӣ	178,3	180,1	сельские поселения
Шаҳри Хоруг	28,0	28,2	Гор. Хоруг
Ноҳияи Ванҷ	30,8	31,1	Ванчский район
Ноҳияи Ишқошим	29,9	30,1	Ишкашимский район
Ноҳияи Дарвоз	21,2	21,4	Дарвозский район
Ноҳияи Мурғоб	13,6	13,8	Мургабский район
			Роиткалинский район
Ноҳияи Рошқалъа	24,5	24,8	Рушанский район
Ноҳияи Рӯшон	23,8	24,1	Шугнанский район
Ноҳияи Шугнон	34,5	34,8	Согдийская область
Вилояти Суғд	2251,7	2302,7	Согдийская область
маҳалҳои шаҳрӣ	563,3	575,4	городские поселения
маҳалҳои деҳотӣ	1688,4	1727,3	сельские поселения
Шаҳри Хучанд	163,0	165,3	Гор. Худжанд

<i>Давомаш-Продолжение</i>			
Номи вилоят, ноҳия, шаҳр ва шаҳракҳо	То 1 января соли 2011, ҳазор нафар <i>На 1 января 2011г., тыс. человек</i>	То 1 января соли 2012, ҳазор нафар <i>На 1 января 2012г., тыс. человек</i>	<i>Наименование областей, районов, городов и поселков</i>
Шаҳри Исфара	43,1	44,1	<i>Гор. Исфара</i>
Қайроққум	40,6	41,5	<i>Қайраққум</i>
шаҳри Қайроққум	14,6	14,9	<i>гор. Қайраққум</i>
шаҳраки Адрасмон	13,1	13,4	<i>п. Адрасман</i>
шаҳраки Зарнисор	2,1	2,1	<i>п. Зарнисор</i>
шаҳраки Консой	4,1	4,1	<i>п. Кансай</i>
шаҳраки Навгазан	0,5	0,5	<i>п. Наугарзан</i>
шаҳраки Сирдарё	3,0	3,1	<i>п. Сырдарьинский</i>
шаҳраки Чорукдарон	3,2	3,3	<i>п. Чорух-Дайрон</i>
Шаҳри Конибодом	46,5	47,3	<i>Гор. Канибадам</i>
Шаҳри Панҷакент	43,0	43,9	<i>Гор. Пенджикент</i>
Шаҳри Истаравшан	55,2	56,6	<i>Гор. Истаравшан</i>
Шаҳри Табошар	14,4	14,7	<i>Гор. Табошары</i>
Чкалов	28,4	29,4	<i>Чкаловск</i>
шаҳри Чкалов	24,8	25,7	<i>гор. Чкаловск</i>
шаҳраки Палос	3,6	3,7	<i>п. Палас</i>
Ноҳияи Айнӣ	72,0	73,1	<i>Айнинский район</i>
шаҳраки Зарафшан	2,1	2,1	<i>п. Зеравшан</i>
маҳалли дехот	69,9	71,0	<i>сельская местность</i>
Ноҳияи Ашт	136,3	140,0	<i>Аштский район</i>
шаҳраки Шайдон	13,3	13,8	<i>п. Шайдон</i>
маҳалли дехот	123,0	126,2	<i>сельская местность</i>

<i>Давомаш-Продолжение</i>			
Номи вилоят, ноҳия, шаҳр ва шаҳракҳо	То 1 января соли 2011, ҳазор нафар <i>На 1 января 2011г., тыс. человек</i>	То 1 января соли 2012, ҳазор нафар <i>На 1 января 2012г., тыс. человек</i>	<i>Наименование областей, районов, городов и поселков</i>
Ноҳияи Ғонҷӣ	139,5	143,3	<i>Ганчинский район</i>
шаҳраки Ғонҷӣ	9,7	10,2	<i>п. Ганчи</i>
маҳалли дехот	129,8	133,1	<i>сельская местность</i>
Ноҳияи Зафаробод	60,8	62,5	<i>Зафарободский район</i>
маҳалҳои шаҳрӣ	32,9	34,1	<i>Городские поселения</i>
шаҳраки Зафаробод	14,9	15,5	<i>п. Зафаробод</i>
шаҳраки Мехнатобод	9,4	9,7	<i>п. Мехнатобод</i>
шаҳраки Пахтакорон	8,6	8,8	<i>п. Пахтакорон</i>
маҳалли дехот	27,9	28,5	<i>сельская местность</i>
Ноҳияи Исфара	189,1	192,8	<i>Исфаринский район</i>
маҳалҳои шаҳрӣ	8,6	8,6	<i>городские поселения</i>
шаҳраки Шӯроб	3,0	3,0	<i>п. Шураб</i>
шаҳраки Ким	1,6	1,6	<i>п. Ким</i>
шаҳраки Нефтобод	4,0	4,1	<i>п. Нефтебад</i>
маҳалли дехот	180,5	184,2	<i>сельская местность</i>
Ноҳияи Конибодом	135,4	138,0	<i>Канибадамский район</i>
маҳалли дехот	135,4	138,0	<i>сельская местность</i>
Ноҳияи Мастҷоҳ	102,0	104,6	<i>Матчинский район</i>
маҳалҳои шаҳрӣ	17,2	17,6	<i>городские поселения</i>
шаҳраки Бӯстон	12,1	12,5	<i>п. Бустон</i>
шаҳраки Қуруксой	3,0	3,0	<i>п. Куруксай</i>

<i>Давомаш-Продолжение</i>			
Номи вилоят, ноҳия, шаҳр ва шаҳракҳо	То 1 ян-вари соли 2011, ҳазор нафар <i>На 1 января 2011г., тыс. человек</i>	То 1 ян-вари соли 2012, ҳазор нафар <i>На 1 января 2012г., тыс. человек</i>	<i>Наименование областей, районов, городов и поселков</i>
шаҳраки Такелӣ маҳалли деҳот	2,1 84,8	2,1 87,0	<i>п. Такели сельская местность Пенджикентский район</i>
Ноҳияи Панҷакент маҳалли деҳот	208,8 208,8	214,0 214,0	<i>сельская местность Район Спитамен</i>
Ноҳияи Спитамен шаҳраки Нов маҳалли деҳот	116,6 15,0 101,6	119,4 15,4 104,0	<i>п. Нау сельская местность Район Дж.Расулова</i>
Ноҳияи Ҷ. Расулов шаҳраки Про- летар маҳалли деҳот	114,0 13,5 100,5	116,7 13,8 102,9	<i>п. Пролетарск сельская местность Истаравшан</i>
Истаравшан маҳалли деҳот	168,9 168,9	173,1 173,1	<i>сельская местность Район Б.Гафурова</i>
Ноҳияи Б.Гафуров шаҳраки Гафуров маҳалли деҳот	318,1 16,8 301,3	325,1 17,1 308,0	<i>п. Гафуров сельская местность Шахристанский район</i>
Ноҳияи Шахристон маҳалли деҳот	34,9 34,9	35,8 35,8	<i>сельская местность Кухистони-</i>
Ноҳияи Кӯхистони Мастҷоҳ маҳалли деҳот	21,1 21,1	21,6 21,6	<i>Мастҷоҳский район сельская местность</i>

<i>Давомаш-Продолжение</i>			
Номи вилоят, ноҳия, шаҳр ва шаҳракҳо	То 1 январи соли 2011, ҳазор нафар <i>На 1 января 2011г., тыс. человек</i>	То 1 январи соли 2012, ҳазор нафар <i>На 1 января 2012г., тыс. человек</i>	<i>Наименование областей, районов, городов и поселков</i>
Вилояти Хатлон	2693,9	2759,8	<i>Хатлонская область</i>
маҳалҳои шаҳрӣ маҳалҳои деҳотӣ	464,0 2229,9	474,3 2285,5	<i>городские поселения сельские поселения</i>
Шаҳри			
Кӯрғонтеппа	75,3	75,4	<i>Гор. Курган-Тюбе</i>
Шаҳри Кулоб	95,2	96,8	<i>Гор. Куляб</i>
Шаҳри Норақ	25,0	25,6	<i>Гор. Нурек</i>
Шаҳри Сарбанд	13,9	14,4	<i>Гор. Сарбанд</i>
Ноҳияи Балҷувон маҳалли деҳот	25,6 25,6	26,2 26,2	<i>Бальджувонский р-он сельская местность</i>
Ноҳияи Бохтар маҳалҳои шаҳрӣ шаҳраки	219,4 14,7	225,4 15,3	<i>Бохтарский район городские поселения п. Исмоили</i>
И.Сомонӣ шаҳраки	7,4	7,5	<i>Сомони</i>
Бӯстонқалъа шаҳраки Бохта- риён	2,7 4,6	3,0 4,9	<i>п. Бустонкала п. Бохтариён</i>
маҳалли деҳот	204,7	210,1	<i>сельская местность</i>
Ноҳияи Вахш маҳалҳои шаҳрӣ шаҳраки Вахш	160,8 17,6 13,3	165,4 18,6 13,5	<i>Вахшский район городские поселения п. Вахи</i>
шаҳраки Киров маҳалли деҳот	4,3 143,2	4,5 147,3	<i>п. Кировский сельская местность</i>
Ноҳияи Восеъ шаҳраки Восеъ маҳалли деҳот	178,9 20,9 158,0	183,3 21,5 161,8	<i>Восейский район п. Восе сельская местность</i>

<i>Давомаш-Продолжение</i>			
Номи вилоят, ноҳия, шаҳр ва шаҳракҳо	То 1 январи соли 2011, ҳазор нафар - <i>На 1 января 2011г., тыс. человек</i>	То 1 январи соли 2012, ҳазор нафар - <i>На 1 января 2012г., тыс. человек</i>	<i>Наименование областей, районов, городов и поселков</i>
Ноҳияи Данғара	123,4	126,5	<i>Дангаринский р-он</i>
шаҳраки Данғара	22,6	23,2	<i>п. Дангара</i>
маҳалли деҳот	100,8	103,4	<i>сельская местность</i>
Ноҳияи Ёвон	180,4	185,7	<i>Яванский район</i>
маҳалҳои шаҳрӣ	32,4	33,4	<i>городские поселения</i>
шаҳраки Ёвон	29,4	30,2	<i>п. Яван</i>
шаҳраки Ҳаёти Нав	3,0	3,2	<i>п. Хаёти Нав</i>
маҳалли деҳот	148,0	152,4	<i>сельская местность</i>
Ноҳияи Ҷ. Румӣ	158,9	163,1	<i>Район Дж. Руми</i>
маҳалҳои шаҳрӣ	21,0	21,7	<i>городские поселения</i>
шаҳраки Колхозобод	15,9	16,4	<i>п. Колхозабод</i>
шаҳраки Орзу	5,1	5,2	<i>п. Орзу</i>
маҳалли деҳот	137,9	141,4	<i>сельская местность</i>
Ноҳияи Кӯлоб	87,0	89,5	<i>Кулябский район</i>
маҳалли деҳот	87,0	89,5	<i>сельская местность</i>
Ноҳияи Мӯминобод	78,0	79,4	<i>Муминободский район</i>
шаҳраки Ленинград	12,2	12,4	<i>п. Ленинградский</i>
маҳалли деҳот	65,8	67,1	<i>сельская местность</i>
Ноҳияи М.С.А.Ҳамадонӣ	124,4	126,9	<i>Район М.С.А. Хамадони</i>
шаҳраки Москва	21,3	21,6	<i>п. Московский</i>
маҳалли деҳот	103,1	105,3	<i>сельская местность</i>

<i>Давомаш-Продолжение</i>			
Номи вилоят, ноҳия, шаҳр ва шаҳракҳо	То 1 январи соли 2011, ҳазор нафар - <i>На 1 января 2011г., тыс. человек</i>	То 1 январи соли 2012, ҳазор нафар - <i>На 1 января 2012г., тыс. человек</i>	<i>Наименование областей, районов, городов и поселков</i>
Ноҳияи Норақ	24,4	25,1	<i>Нурекский р-он</i>
маҳалли деҳот	24,4	25,1	<i>сельская местность</i>
Ноҳияи Н. Хусрав	30,5	31,3	<i>Район Н. Хусрав</i>
маҳалли деҳот	30,5	31,3	<i>сельская местность</i>
Ноҳияи Панҷ	94,1	96,7	<i>Пянджский район</i>
шаҳраки Панҷ	10,2	10,7	<i>п. Пяндж</i>
маҳалли деҳот	83,9	86,0	<i>сельская местность</i>
Ноҳияи Сарбанд	25,1	40,1	<i>Сарбандский район</i>
маҳалли деҳот	25,1	25,7	<i>сельская местность</i>
Ноҳияи Темурмалик	59,0	60,4	<i>Район Темурмалик</i>
шаҳраки Совет	9,0	9,3	<i>п. Советский</i>
маҳалли деҳот	50,0	51,1	<i>сельская местность</i>
Ноҳияи Ховалинг	49,0	49,9	<i>Ховалингский р-он</i>
маҳалли деҳот	49,0	49,9	<i>сельская местность</i>
Ноҳияи Фархор	138,2	141,2	<i>Пархарский район</i>
шаҳраки Фархор	21,5	21,8	<i>п. Пархар</i>
маҳалли деҳот	116,7	119,4	<i>сельская местность</i>
Ноҳияи Хуросон	92,5	95,2	<i>Район Хуросон</i>
шаҳраки Обиқиик	6,6	7,3	<i>п. Обиқиик</i>
маҳалли деҳот	85,9	87,9	<i>сельская местность</i>
Ноҳияи Ҷилиқӯл	90,3	92,4	<i>Джликульский р-он</i>
шаҳраки Фаравутӣ	4,7	4,9	<i>п. Фаравутӣ</i>
маҳалли деҳот	85,6	87,5	<i>сельская местность</i>

<i>Давомаш-Продолжение</i>			
Номи вилоят, ноҳия, шаҳр ва шаҳракҳо	То 1 ян-вари соли 2011, ҳазор нафар - <i>На 1 ян-варя 2011г., тыс. человек</i>	То 1 ян-вари соли 2012, ҳазор нафар - <i>На 1 ян-варя 2012г., тыс. человек</i>	<i>Наименование областей, районов, городов и поселков</i>
Ноҳияи Кубодиён	149,1	152,8	<i>Район Кубодиён</i>
маҳалли деҳот	149,1	152,8	<i>сельская местность</i>
Ноҳияи А. Ҷомӣ	136,5	140,5	<i>Район А. Дҷомӣ</i>
шаҳраки Куйбишев	11,6	11,9	<i>п. Куйбышевск</i>
маҳалли деҳот	124,9	128,6	<i>сельская местность</i>
Ноҳияи Кумсангир	111,2	113,9	<i>Кумсангирский р-он</i>
шаҳраки Дӯстӣ	14,5	14,9	<i>п. Дустӣ</i>
маҳалли деҳот	96,7	98,9	<i>сельская местность</i>
Ноҳияи Шаҳртуз	102,2	104,5	<i>Шаартузский район</i>
шаҳраки Шаҳртуз	13,8	14,1	<i>п. Шаартуз</i>
маҳалли деҳот	88,4	90,4	<i>сельская местность</i>
Ноҳияи Шӯрообод	45,6	46,6	<i>Шуроободский р-он</i>
маҳалли деҳот	45,6	46,6	<i>сельская местность</i>
Шаҳри Душанбе	730,5	747,5	<i>гор. Душанбе</i>
Шаҳру ноҳияҳои тобеи ҷумҳурӣ	1734,0	1782,2	<i>Районы республиканского подчинения</i>
маҳалҳои шаҳрӣ	232,0	237,9	<i>городские поселения</i>
маҳалҳои деҳотӣ	1502,0	1544,3	<i>сельские поселения</i>
Ваҳдат	282,2	289,1	<i>Ваҳдат</i>
маҳалҳои шаҳрӣ	50,5	51,3	<i>городские поселения</i>
шаҳри Ваҳдат	40,1	40,6	<i>гор. Ваҳдат</i>

<i>Давомаш-Продолжение</i>			
Номи вилоят, ноҳия, шаҳр ва шаҳракҳо	То 1 ян-вари соли 2011, ҳазор нафар - <i>На 1 ян-варя 2011г., тыс. человек</i>	То 1 ян-вари соли 2012, ҳазор нафар - <i>На 1 ян-варя 2012г., тыс. человек</i>	<i>Наименование областей, районов, городов и поселков</i>
шаҳраки Н.Розик	10,4	10,7	<i>п. Н.Розик</i>
маҳалли деҳот	231,7	237,8	<i>сельская местность</i>
Шаҳри Турсунзода	47,1	48,6	<i>Гор. Турсунзаде</i>
Шаҳри Роғун	13,3	13,5	<i>Гор. Роғун</i>
Ноҳияи Варзоб	65,9	67,6	<i>Варзобский район</i>
шаҳраки Тақоб	2,2	2,3	<i>п. Тақоб</i>
маҳалли деҳот	63,7	65,3	<i>сельская местность</i>
Ноҳияи Ҳисор	245,9	252,7	<i>Гиссарский район</i>
маҳалҳои шаҳрӣ	35,9	36,8	<i>городские поселения</i>
шаҳраки Ҳисор	24,3	24,9	<i>п. Гиссар</i>
шаҳраки Шарора	11,6	11,9	<i>п. Шарора</i>
маҳалли деҳот	210,0	215,9	<i>сельская местность</i>
Ноҳияи Ҷирғатол	55,5	57,1	<i>Джиргатальский район</i>
шаҳраки Ваҳдат	5,1	5,2	<i>п. Ваҳдат</i>
маҳалли деҳот	50,4	51,9	<i>сельская местность</i>
Ноҳияи Нуробод	66,2	67,6	<i>Нурободский район</i>
шаҳраки Дарбанд	1,2	1,2	<i>п. Дарбанд</i>
маҳалли деҳот	65,0	66,4	<i>сельская местность</i>
Ноҳияи Рашт	103,6	106,4	<i>Раитский район</i>
маҳалҳои шаҳрӣ	11,9	12,1	<i>городские поселения</i>
шаҳраки Фарм	7,8	7,9	<i>п. Фарм</i>
шаҳраки Навобод	4,1	4,2	<i>п. Навабад</i>
маҳалли деҳот	91,7	94,3	<i>сельская местность</i>

<i>Давомаш-Продолжение</i>			
Номивилоят, ноҳия, шаҳр ва шаҳракҳо	То 1 январи соли 2011, ҳазор нафар На 1 январи 2011г., тыс. человек	То 1 январи соли 2012, ҳазор нафар - На 1 январи 2012г., тыс. человек	Наименование областей, районов, городов и поселков
Ноҳияи Рогун шаҳраки Оби- гарм	23,0 5,7	23,7 6,0	<i>Рогунский район</i> <i>п. Обигарм</i>
маҳалли дехот	17,3	17,7	<i>сельская мест-</i>
Ноҳияи Рӯдакӣ маҳалҳои шаҳрӣ	397,7	410,3	<i>ность</i> <i>Район Рудаки</i>
шаҳраки Со- мониён	44,3	45,5	<i>городские поселения</i>
шаҳраки Наво- бод	20,3	20,9	<i>п. Сомониён</i>
шаҳраки М.Турсунзода	8,2	8,4	<i>п. Навабадский</i>
маҳалли дехот	15,8	16,2	<i>п. М.Турсунзаде</i>
Ноҳияи Тавилдара	353,4	364,8	<i>сельская мест-</i>
маҳалли дехот	19,5	20,0	<i>ность</i> <i>Тавилдаринский</i>
Ноҳияи Тоҷикобод	19,5	20,0	<i>район</i> <i>сельская мест-</i>
маҳалли дехот	37,7	38,6	<i>ность</i> <i>Годжикободский</i>
Ноҳияи Турсунзода	37,7	38,6	<i>район</i> <i>сельская мест-</i>
маҳалли дехот	196,4	201,7	<i>ность</i> <i>Турсунзадевский</i>
Ноҳияи Файзобод	196,4	201,7	<i>район</i> <i>сельская мест-</i>
шаҳраки Файзо- бод	82,9	85,7	<i>ность</i> <i>Файзабадский рай-</i>
маҳалли дехот	8,8	9,1	<i>он</i> <i>п. Файзабад</i>
Ноҳияи Шаҳринав	74,1	76,6	<i>сельская мест-</i>
шаҳраки Октябр	97,1	99,5	<i>ность</i> <i>Шахринавский</i>
маҳалли дехот	6,0	6,2	<i>район</i> <i>п. Октябрьский</i>
	91,1	93,3	<i>сельская мест-</i> <i>ность</i>

ҲУДУД, ЗИЧӢ ВА ҲИССАИ ТЕРРИТОРИЯ, ПЛОТНОСТЬ, ДОЛЯ (то 1 январи соли 2012 –		
Номи вилоятҳо, ноҳияҳо	Ҳудуд, ҳазор, км. ² , - Территория, тыс. кв. км,	Шумораи аҳоли дар 1 км. ² , нафар - Численность населе- ния на 1 кв. км., чело- век
Ҷумҳурии Тоҷикистон	142,6	54,7
ВМКБ	64,1	3,2
Ноҳияи Ванҷ	4,4	7,1
Ноҳияи Ишкошим	3,7	8,1
Ноҳияи Дарвоз	2,8	7,6
Ноҳияи Мурғоб	38,4	0,4
Ноҳияи Рошқалъа	4,3	5,8
Ноҳияи Рушон	5,9	4,1
Ноҳияи Шугнон	4,6	7,6
Вилояти Суғд	25,2	91,4
Ноҳияи Айнӣ	5,2	14,1
Ноҳияи Ашт	2,8	5,0
Ноҳияи Гонҷӣ	1,6	89,6
Ноҳияи Зафаробод	0,4	156,3
Ноҳияи Исфара	0,8	241,0
Ноҳияи Конибодом	0,8	172,5
Ноҳияи Мастчоҳ	1,0	104,6
Ноҳияи Панҷакент	3,7	57,8
Ноҳияи Спитамен	0,4	298,5
Ноҳияи Ҷ. Расулов	0,3	389,0
Истаравшан	0,7	247,3

**АҲОЛИИ ШАҲРУ ДЕҲОТ
ГОРОДСКОГО И СЕЛЬСКОГО НАСЕЛЕНИЯ
на 1 января 2012 года)**

Ҳиссаи аҳолии шаҳрҳо, ба ҳисоби % <i>Доля городского населения, в %</i>	Ҳиссаи аҳолии деҳот, ба ҳисоби % <i>Доля сельского населения, в %</i>	Наименование областей, районов
26,5	73,5	Республика Таджикистан
13,5	86,5	ГБАО
-	100,0	<i>Ванчский район</i>
-	100,0	<i>Ишканимский район</i>
-	100,0	<i>Дарвозский район</i>
-	100,0	<i>Мургабский район</i>
-	100,0	<i>Рошткалинский район</i>
-	100,0	<i>Рушанский район</i>
-	100,0	<i>Шугнанский район</i>
25,0	75,0	Согдийская область
2,9	97,1	<i>Айнинский район</i>
9,9	90,1	<i>Аштский район</i>
7,1	92,9	<i>Ганчинский район</i>
54,5	45,5	<i>Зафарободский район</i>
4,5	95,5	<i>Исфаринский район</i>
25,5	74,5	<i>Канибадамский район</i>
16,8	83,2	<i>Матчинский район</i>
17,0	83,0	<i>Пенджикентский район</i>
12,9	87,1	<i>Район Спитамен</i>
11,8	88,2	<i>Район Дж.Расулова</i>
24,6	75,4	<i>Истаравшан</i>

Номи вилоятҳо, ноҳияҳо	Худуд, ҳазор, км. ² , <i>Территория, тыс. кв. км,</i>	Давомаш-Продолжение
		Шумораи аҳоли дар 1 км. ² , нафар <i>Численность населения на 1 кв.км., человек</i>
Ноҳияи Б.Ғафуров	2,7	120,4
Ноҳияи Шахристон	1,1	32,5
Ноҳияи Кӯҳистони Мастҷоҳ	3,7	5,8
Вилояти Хатлон	24,6	112,2
Ноҳияи Балҷувон	1,3	20,2
Ноҳияи Бохтар	0,6	375,7
Ноҳияи Вахш	1,0	165,4
Ноҳияи Восеъ	0,8	229,1
Ноҳияи Данғара	2,0	63,3
Ноҳияи Ёвон	0,9	206,3
Ноҳияи Ҷ. Румӣ	0,9	181,2
Ноҳияи Кӯлоб	0,3	298,3
Ноҳияи Мӯминобод	0,9	88,2
Ноҳияи М.С.А.Ҷамадонӣ	0,5	253,8
Ноҳияи Норак	0,4	126,8
Ноҳияи НосириХусрав	0,8	39,1
Ноҳияи Панҷ	0,9	107,4
Ноҳияи Сарбанд	0,1	401
Ноҳияи Темурмалик	1,0	60,4
Ноҳияи Ховалинг	1,7	29,4
Ноҳияи Фархор	1,2	117,7
Ноҳияи Хуросон	0,9	105,8
Ноҳияи Ҷилиқӯл	1,2	77,0
Ноҳияи Кубодиён	1,8	84,9
Ноҳияи Абдурахмони Ҷомӣ	0,6	234,2

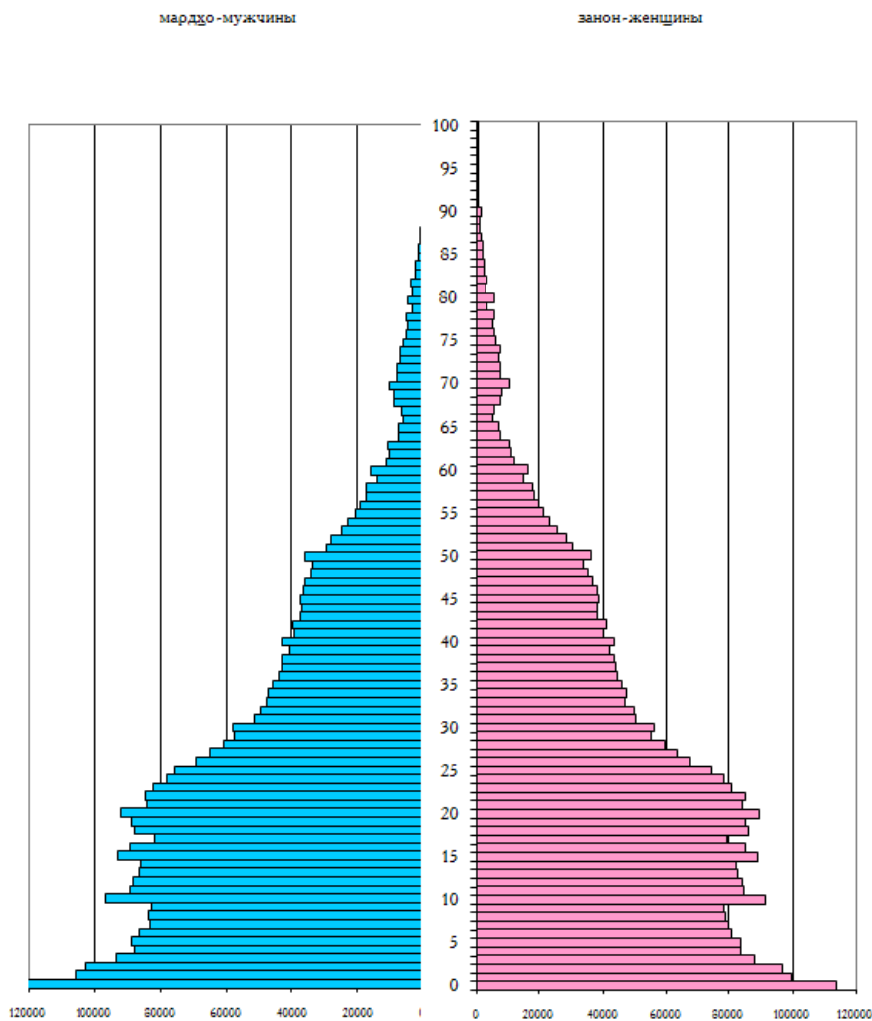
<i>Давомаш-Продолжение</i>		
Ҳиссаи аҳолии шаҳрҳо, ба ҳисоби % <i>Доля городского населения, в %</i>	Ҳиссаи аҳолии деҳот, ба ҳисоби % <i>Доля сельского населения, в %</i>	<i>Наименование областей, районов</i>
5,3	94,7	<i>Район Б.Гафурова</i>
-	100,0	<i>Шахристанский район</i>
-	100,0	<i>Кухистони-Мастҷохский</i>
17,2	82,8	<i>Хатлонская область</i>
-	100,0	<i>Бальджуванский район</i>
6,8	93,2	<i>Бохтарский район</i>
10,9	89,1	<i>Вахшский район</i>
11,7	88,3	<i>Восейский район</i>
18,3	81,7	<i>Дангаринский район</i>
18,0	82,0	<i>Яванский район</i>
13,3	86,7	<i>Район Дж. Руми</i>
52,0	48,0	<i>Кулябский район</i>
15,6	84,4	<i>Муминободский район</i>
17,0	83,0	<i>Район М.С.А.Хамадони</i>
50,5	49,5	<i>Нурекский район</i>
-	100,0	<i>Район Носири Хусрав</i>
11,1	88,9	<i>Пянджский район</i>
35,9	64,1	<i>Сарбандский район</i>
15,4	84,6	<i>Район Темурмалик</i>
-	100,0	<i>Ховалингский район</i>
15,4	84,6	<i>Пархарский район</i>
7,7	92,3	<i>Район Хуросон</i>
5,3	94,7	<i>Джликульський район</i>
-	100,0	<i>Район Кубодиён</i>
8,5	91,5	<i>Район Абдурахмони Дҷоми</i>

<i>Давомаш-Продолжение</i>		
Номи вилоятҳо, ноҳияҳо	Худуд, ҳазор, км. ² , <i>Территория, тыс. кв. км,</i>	Шумораи аҳоли дар 1 км.кв., нафар <i>Численность населения на 1 кв.км., человек</i>
Ноҳияи Қумсангир	1,0	113,9
Ноҳияи Шаҳргуз	1,5	69,7
Ноҳияи Шӯрообод	2,3	20,3
Шаҳру ноҳияҳои тобеи ҷумҳурӣ	28,6	62,3
Ваҳдат	3,7	78,1
Ноҳияи Варзоб	1,7	39,8
Ноҳияи Ҳисор	1,0	252,7
Ноҳияи Ҷиргатол	4,6	12,4
Ноҳияи Нуробод	0,9	75,1
Ноҳияи Рашт	4,6	23,1
Ноҳияи Роғун	0,5	74,4
Ноҳияи Рӯдакӣ	1,8	227,9
Ноҳияи Тавилдара	6,0	3,3
Ноҳияи Тоҷикобод	0,7	55,1
Ноҳияи Турсунзода	1,2	168,1
Ноҳияи Файзобод	0,9	95,2
Ноҳияи Шаҳринав	1,0	99,5

<i>Давомаш-Продолжение</i>		
Ҳиссаи аҳолии шаҳрҳо, ба ҳисоби % <i>Доля городского населения, в %</i>	Ҳиссаи аҳолии деҳот, ба ҳисоби % <i>Доля сельского населения, в %</i>	<i>Наименование областей, районов</i>
13,1	86,9	<i>Кумсангирский район</i>
13,5	86,5	<i>Шартуздский район</i>
-	100,0	<i>Шурободский район</i>
<i>Районы республиканского подчинения</i>		
13,3	86,7	<i>Вахдат</i>
17,7	82,3	<i>Варзобский район</i>
3,4	96,6	<i>Гиссарский район</i>
14,6	85,4	<i>Дэсиргатальский район</i>
9,1	90,9	<i>Нурободский район</i>
1,8	98,2	<i>Раитский район</i>
11,4	88,6	<i>Рогунский район</i>
52,4	47,6	<i>Район Рудаки</i>
11,1	88,9	<i>Тавилдаринский район</i>
-	100,0	<i>Тоджикободский район</i>
-	100,0	<i>Турсунзадевский район</i>
19,4	80,6	<i>Файзабадский район</i>
10,6	89,4	<i>Шахринавский район</i>
6,2	93,8	

**ШУМОРАИ АҲОЛИИ ДОИМИ ДАР ҶУМҲУРИИ ТОҶИКИСТОН
АЗ РҶИ МАЪЛУМОТҲОИ БАРӢХАТГИРИИ АҲОЛИ ДАР СОЛИ
2010 (ҳазор нафар)
ЧИСЛЕННОСТЬ ПОСТОЯННОГО НАСЕЛЕНИЯ ПО РЕСПУБЛИКЕ
ТАДЖИКИСТАН ПО ДАННЫМ ПЕРЕПИСИ НАСЕЛЕНИЯ
2010 ГОДА (тыс. человек)**

Синнусол	Ҳамаи аҳоли – <i>Всё население</i>			Возраст
	мардҳо - <i>мужчины</i>	занҳо - <i>женщины</i>	ҳарду ҷинс – <i>оба пола</i>	
То 1 сола	121,3	113,8	235,1	<i>До 1 года</i>
1-4	389,8	368,6	758,4	<i>1-4</i>
5-9	424,6	401,8	826,4	<i>5-9</i>
10-14	445,5	425,2	870,7	<i>10-14</i>
15-19	439,2	425,0	864,2	<i>15-19</i>
20-24	420,4	418,5	838,9	<i>20-24</i>
25-29	326,9	320,1	647,0	<i>25-29</i>
30-34	253,7	250,5	504,2	<i>30-34</i>
35-39	216,0	220,0	436,0	<i>35-39</i>
40-44	195,8	201,6	397,4	<i>40-44</i>
45-49	177,3	183,2	360,5	<i>45-49</i>
50-54	140,7	144,2	284,9	<i>50-54</i>
55-59	87,7	92,0	179,7	<i>55-59</i>
60-64	55,5	57,0	112,5	<i>60-64</i>
65-69	37,6	37,6	70,9	<i>65-69</i>
70-74	39,4	40,2	79,6	<i>70-74</i>
75-79	23,8	26,6	50,4	<i>75-79</i>
80-84	15,7	16,3	32,0	<i>80-84</i>
85-89	4,6	6,5	11,1	<i>85-89</i>
90-94	1,1	2,3	3,4	<i>90-94</i>
95-99	0,3	0,6	0,9	<i>95-99</i>
100 сол ва беш- тар	-	0,3	0,3	<i>100 и более</i>
Ҳамагӣ	3817,0	3747,5	7564,5	<i>Всего</i>
				<i>в т.ч. в воз- расте</i>
аз он ҷумла дар синну соли:				<i>молодже тру- доспособного</i>
аз қобили меҳнат ҷавонтар	1381,3	1309,3	2690,6	<i>трудо- способ- ном</i>
қобили меҳнат аз қобили меҳнат калон- тар	2294,9	2222,4	4517,3	<i>старше тру- доспособного</i>
	140,8	215,8	356,6	



Синну сол	Аҳолии шаҳр - Городское население			Возраст
	мардҳо - мушчино	занон - женино	ҳарду чинс - оба пола	
То 1 сола	26,6	25,1	51,7	До 1 года
1-4	93,1	87,9	181,0	1-4
5-9	105,9	99,4	205,3	5-9
10-14	114,5	108,4	222,9	10-14
15-19	126,4	110,1	236,5	15-19
20-24	121,2	106,9	228,1	20-24
25-29	81,2	81,8	163,0	25-29
30-34	66,4	70,9	137,3	30-34
35-39	59,5	67,0	126,5	35-39
40-44	57,6	61,7	119,3	40-44
45-49	51,0	54,6	105,6	45-49
50-54	39,8	42,4	82,2	50-54
55-59	24,7	27,3	52,0	55-59
60-64	15,8	17,2	33,0	60-64
65-69	9,9	10,0	19,9	65-69
70-74	9,7	10,6	20,3	70-74
75-79	5,3	6,4	11,7	75-79
80-84	3,0	3,8	6,8	80-84
85-89	0,9	1,6	2,5	85-89
90-94	0,3	0,4	0,7	90-94
95-99	0,1	0,1	0,2	95-99
100 сол ва бештар	-	-	-	100 и более
Ҳамагӣ	1012,6	994,0	2006,6	Всего
аз он ҷумла дар синну соли:				в т.ч. в возрасте
аз қобили меҳнат ҷавонтар	340,1	320,9	661,0	моложе тру- доспособного трудоспособ- ном
қобили меҳнат аз қобили меҳнат қалон- тар	638,2	613,1	1251,3	старше трудо- способного
	34,3	60,0	94,3	

Синну сол	Аҳолии деҳот - Сельское население			Возраст
	мардҳо - мушчи- ни	занҳо - женщины	ҳарду ҷинс - обопла	
То 1 сола	94,8	88,6	183,4	До 1 года
1-4	296,7	280,7	577,4	1-4
5-9	318,7	302,4	621,1	5-9
10-14	331,0	316,8	647,8	10-14
15-19	312,8	314,9	627,7	15-19
20-24	299,2	311,6	610,8	20-24
25-29	245,7	238,3	484,0	25-29
30-34	187,3	179,6	366,9	30-34
35-39	156,6	153,0	309,6	35-39
40-44	138,2	139,9	278,1	40-44
45-49	126,4	128,5	254,9	45-49
50-54	100,9	101,8	202,7	50-54
55-59	63,0	64,6	127,6	55-59
60-64	39,7	39,8	79,5	60-64
65-69	27,7	23,2	50,9	65-69
70-74	29,7	29,6	59,3	70-74
75-79	18,5	20,2	38,7	75-79
80-84	12,6	12,5	25,1	80-84
85-89	3,7	4,9	8,6	85-89
90-94	0,9	1,9	2,8	90-94
95-99	0,2	0,5	0,7	95-99
100 сол ва бештар	-	0,3	0,3	100 и более
Ҳамагӣ	2804,4	2753,5	5557,9	Всего
аз он ҷумла дар синну со- ли:				<i>в т.ч. в возрасте</i>
аз қобили меҳнат ҷавонтар	1041,1	988,5	2029,6	<i>моложе тру- доспособного трудоспособ- ном</i>
қобили меҳнат аз қобили меҳнат калон- тар	1656,7	1609,3	3266,0	<i>старше тру- доспособного</i>
	106,5	155,8	262,3	

**ШУМОРАИ АҲОЛИИ ДОИМИ ДАР ВМКБ
АЗ РҶИ МАЪЛУМОТҲОИ БАҶӢХАТГИРИИ АҲОЛИ ДАР СОЛИ
2010 (ҳазор нафар)
ЧИСЛЕННОСТЬ ПОСТОЯННОГО НАСЕЛЕНИЯ ПО ГБАО
ПО ДАННЫМ ПЕРЕПИСИ НАСЕЛЕНИЯ 2010 ГОДА (тыс. человек)**

Синну сол	Ҳамаи аҳоли – Все население			Возраст
	мардҳо - мужчины	занҳо - женщины	ҳарду ҷинс – оба пола	
То 1 сола	2,3	2,2	4,5	До 1 года
1-4	8,2	7,6	15,8	1-4
5-9	8,6	8,4	17,0	5-9
10-14	10,3	10,0	20,3	10-14
15-19	11,3	10,2	21,5	15-19
20-24	12,2	11,0	23,2	20-24
25-29	10,3	9,3	19,6	25-29
30-34	8,6	8,1	16,7	30-34
35-39	7,3	6,9	14,2	35-39
40-44	6,1	6,1	12,2	40-44
45-49	5,3	5,5	10,8	45-49
50-54	4,3	4,4	8,7	50-54
55-59	3,0	3,1	6,1	55-59
60-64	2,2	2,4	4,6	60-64
65-69	1,6	1,8	3,4	65-69
70-74	1,8	1,8	3,6	70-74
75-79	1,1	1,0	2,1	75-79
80-84	0,6	0,6	1,2	80-84
85-89	0,1	0,2	0,3	85-89
90-94	-	-	-	90-94
95-99	-	-	-	95-99
100 сол ва бештар	-	-	-	100 и более
Ҳамагӣ	105,2	100,8	206,0	Всего
аз он ҷумла дар синну соли:				<i>в т.ч. в возрасте</i>
аз қобили меҳнат ҷавонтар	29,4	28,2	57,6	<i>моложе тру- доспособного трудоспособ- ном</i>
қобили меҳнат аз қобили меҳнат калон- тар	69,8	63,5	133,3	<i>старше тру- доспособного</i>
	5,9	9,1	15,0	

Давомаш
Продолжение

Синну сол	Аҳолии шаҳр – Городское население			Возраст
	мардҳо - мушчи- ны	занҳо - женщины	харду цинс - обопола	
То 1 сола	0,3	0,3	0,6	До 1 года
1-4	0,9	0,9	1,8	1-4
5-9	0,9	0,9	1,8	5-9
10-14	1,1	1,1	2,2	10-14
15-19	1,7	1,4	3,1	15-19
20-24	1,9	1,6	3,5	20-24
25-29	1,2	1,2	2,4	25-29
30-34	1,1	1,2	2,3	30-34
35-39	1,0	1,1	2,1	35-39
40-44	1,0	1,0	2,0	40-44
45-49	0,8	0,9	1,7	45-49
50-54	0,6	0,7	1,3	50-54
55-59	0,5	0,5	1,0	55-59
60-64	0,3	0,5	0,8	60-64
65-69	0,3	0,3	0,6	65-69
70-74	0,2	0,3	0,5	70-74
75-79	0,1	0,1	0,2	75-79
80-84	-	-	-	80-84
85-89	-	-	-	85-89
90-94	-	-	-	90-94
95-99	-	-	-	95-99
100 сол ва бештар	-	-	-	100 и более
Ҳамагӣ	14,1	14,0	28,1	Всего
аз он чумла дар синну соли:				<i>в т.ч. в возрасте</i>
аз қобили меҳнат чавонтар	3,3	3,1	6,4	<i>моложе трудоспособного</i>
қобили меҳнат аз қобили меҳнат калонтар	10,0	9,5	19,5	<i>трудоспособном</i>
	0,8	1,3	2,1	<i>старше трудоспособного</i>
				Давомаш

Продолжение

Синну сол	Аҳолии деҳот - Сельское население			Возраст
	мардҳо - мушчи- ны	занҳо - женщины	харду цинс - обопола	
То 1 сола	2,1	1,9	4,0	До 1 года
1-4	7,2	6,7	13,9	1-4
5-9	7,7	7,4	15,1	5-9
10-14	9,2	8,9	18,1	10-14
15-19	9,6	8,8	18,4	15-19
20-24	10,3	9,4	19,7	20-24
25-29	9,1	8,1	17,2	25-29
30-34	7,4	6,9	14,3	30-34
35-39	6,3	5,8	12,1	35-39
40-44	5,1	5,1	10,2	40-44
45-49	4,4	4,7	9,1	45-49
50-54	3,7	3,7	7,4	50-54
55-59	2,6	2,5	5,1	55-59
60-64	1,8	2,0	3,8	60-64
65-69	1,3	1,5	2,8	65-69
70-74	1,5	1,5	3,0	70-74
75-79	1,0	0,9	1,9	75-79
80-84	0,5	0,6	1,1	80-84
85-89	0,1	0,2	0,3	85-89
90-94	-	-	-	90-94
95-99	-	-	-	95-99
100 сол ва бештар	-	-	-	100 и более
Ҳамагӣ	91,1	86,7	177,8	Всего
аз он чумла дар синну соли:				<i>в т.ч. в возрасте</i>
аз қобили меҳнат чавонтар	26,1	25,0	51,1	<i>моложе трудоспособного</i>
қобили меҳнат аз қобили меҳнат калонтар	59,8	54,0	113,8	<i>трудоспособном</i>
	5,2	7,7	12,9	<i>старше трудоспособного</i>

**ШУМОРАИ АҲОЛИИ ДОИМӢ ДАР ВИЛОЯТИ СУҒД
АЗ РӢИ МАЪЛУМОТҲОИ БАҲӢХАТГИРИИ АҲОЛӢ ДАР СОЛИ
2010 (ҳазор нафар)
ЧИСЛЕННОСТЬ ПОСТОЯННОГО НАСЕЛЕНИЯ ПО СОГДИЙСКОЙ
ОБЛАСТИ ПО ДАННЫМ ПЕРЕПИСИ НАСЕЛЕНИЯ 2010 ГОДА
(тыс. человек)**

Синну сол	Ҳамаи аҳоли – Все население			Возраст
	мардҳо - мужчины	занҳо - женщины	ҳарду ҷинс – оба пола	
То 1 сола	33,4	31,9	65,3	До 1 года
1-4	109,3	103,7	213,0	1-4
5-9	115,2	108,7	223,9	5-9
10-14	118,4	114,6	233,0	10-14
15-19	118,9	118,0	236,9	15-19
20-24	120,0	119,9	239,9	20-24
25-29	100,9	98,8	199,7	25-29
30-34	80,4	79,1	159,5	30-34
35-39	68,3	68,8	137,1	35-39
40-44	62,7	63,7	126,4	40-44
45-49	58,3	60,7	119,0	45-49
50-54	47,9	49,6	97,5	50-54
55-59	29,9	32,3	62,2	55-59
60-64	17,8	19,6	37,4	60-64
65-69	11,1	11,1	22,2	65-69
70-74	12,6	14,1	26,7	70-74
75-79	8,5	9,7	18,2	75-79
80-84	5,0	5,8	10,8	80-84
85-89	1,3	2,2	3,5	85-89
90-94	0,3	0,6	0,9	90-94
95-99	-	0,2	0,2	95-99
100 сол ва бештар	-	-	-	100 и более
Ҳамагӣ	1120,2	1113,4	2233,6	Всего
аз он ҷумла дар синну со-ли:				<i>в т.ч. в возрасте</i>
аз қобили меҳнат ҷавонтар	376,2	359,0	735,2	<i>моложе тру-доспособного трудоспособ-ном</i>
қобили меҳнат аз қобили меҳ-нат калонтар	699,3	679,3	1378,6	<i>старше тру-доспособного</i>
	44,6	75,1	119,7	

Давомаш
Продолжение

Синну сол	Аҳолии шаҳр – Городское население			Возраст
	мардҳо - мужчины	занҳо - женщины	ҳарду ҷинс – оба пола	
То 1 сола	7,3	7,0	14,3	До 1 года
1-4	25,2	24,1	49,3	1-4
5-9	26,5	25,0	51,5	5-9
10-14	26,9	26,4	53,3	10-14
15-19	31,2	28,7	59,9	15-19
20-24	32,1	29,2	61,3	20-24
25-29	24,5	24,1	48,6	25-29
30-34	20,1	20,0	40,1	30-34
35-39	17,2	18,4	35,6	35-39
40-44	16,3	17,1	33,4	40-44
45-49	15,2	16,6	31,8	45-49
50-54	13,0	14,3	27,3	50-54
55-59	8,2	9,6	17,8	55-59
60-64	5,2	6,0	11,2	60-64
65-69	3,0	3,4	6,4	65-69
70-74	3,2	3,9	7,1	70-74
75-79	1,9	2,6	4,5	75-79
80-84	1,1	1,5	2,6	80-84
85-89	0,3	0,6	0,9	85-89
90-94	-	0,1	0,1	90-94
95-99	-	-	-	95-99
100 сол ва бештар	-	-	-	100 и более
Ҳамагӣ	278,5	278,8	557,3	Всего
аз он ҷумла дар синну со-ли:				<i>в т.ч. в возрасте</i>
аз қобили меҳнат ҷавонтар	85,9	82,6	168,5	<i>моложе тру-до-способного трудоспособ-ном</i>
қобили меҳнат аз қобили меҳнат калонтар	181,3	174,5	355,8	<i>старше тру-до-способного</i>
	11,3	21,8	33,1	

Давомаш
Продолжение

Синну сол	Аҳолии деҳот - Сельское население			Возраст
	мардҳо - мужчины	занҳо - женщины	ҳарду ҷинс - оба пола	
То 1 сола	26,1	24,9	51,0	До 1 года
1-4	84,1	79,6	163,7	1-4
5-9	88,6	83,7	172,3	5-9
10-14	91,5	88,3	179,8	10-14
15-19	87,7	89,3	177,0	15-19
20-24	87,8	90,8	178,6	20-24
25-29	76,3	74,8	151,1	25-29
30-34	60,3	59,1	119,4	30-34
35-39	51,1	50,4	101,5	35-39
40-44	46,4	46,5	92,9	40-44
45-49	43,1	44,1	87,2	45-49
50-54	34,9	35,4	70,3	50-54
55-59	21,7	22,7	44,4	55-59
60-64	12,6	13,6	26,2	60-64
65-69	8,1	7,7	15,8	65-69
70-74	9,5	10,2	19,7	70-74
75-79	6,6	7,1	13,7	75-79
80-84	3,9	4,3	8,2	80-84
85-89	1,0	1,6	2,6	85-89
90-94	0,2	0,5	0,7	90-94
95-99	-	0,1	0,1	95-99
100 сол ва бештар	-	-	-	100 и более
Ҳамагӣ	841,7	834,5	1676,2	Всего
аз он ҷумла дар синну соли:				<i>в т.ч. в возрасте</i>
аз қобили меҳнат ҷавонтар	290,3	276,4	566,7	<i>моложе трудоспособного трудоспособном</i>
қобили меҳнат аз қобили меҳнат калонтар	518,0	504,8	1022,8	<i>Старше трудоспособного</i>
	33,4	53,3	86,7	

**ШУМОРАИ АҲОЛИИ ДОИМИ ДАР ВИЛОЯТИ ХАТЛОН
АЗ РҶИ МАЪЛУМОТҲОИ БАҶӢХАТГИРИИ АҲОЛӢ ДАР СОЛИ
2010 (ҳазор нафар)
ЧИСЛЕННОСТЬ ПОСТОЯННОГО НАСЕЛЕНИЯ ПО
ХАТЛОНСКОЙ ОБЛАСТИ ПО ДАННЫМ ПЕРЕПИСИ НАСЕЛЕНИЯ
2010 ГОДА (тыс. человек)**

Синну сол	Ҳамаи аҳоли – Все население			Возраст
	мардҳо - мужчины	занҳо - женщины	ҳарду ҷинс - оба пола	
То 1 сола	47,8	44,6	92,4	До 1 года
1-4	145,7	137,8	283,5	1-4
5-9	162,1	153,8	315,9	5-9
10-14	170,4	161,9	332,3	10-14
15-19	158,1	159,3	317,4	15-19
20-24	143,0	151,7	294,7	20-24
25-29	111,7	110,4	222,1	25-29
30-34	83,5	82,1	165,6	30-34
35-39	70,8	72,4	143,2	35-39
40-44	63,1	66,4	129,5	40-44
45-49	57,0	59,4	116,4	45-49
50-54	44,2	45,6	89,8	50-54
55-59	27,6	28,8	56,4	55-59
60-64	18,0	17,8	35,8	60-64
65-69	13,2	10,5	23,7	65-69
70-74	13,6	13,1	26,7	70-74
75-79	7,4	8,4	15,8	75-79
80-84	5,4	5,1	10,5	80-84
85-89	1,7	2,1	3,8	85-89
90-94	0,5	0,8	1,3	90-94
95-99	0,1	0,3	0,4	95-99
100 сол ва бештар	-	0,1	0,1	100 и более
Ҳамагӣ	1344,9	1332,3	2677,2	Всего
аз он ҷумла дар синну соли:				<i>в т.ч. в возрасте</i>
аз қобили меҳнат ҷавонтар	526,0	498,1	1024,1	<i>моложе трудоспособного трудоспособном</i>
қобили меҳнат аз қобили меҳнат калонтар	771,1	765,8	1536,9	<i>старше трудоспособного</i>
	47,8	68,5	116,3	

Давомаш
Продолжение

Синну сол	Аҳолии шаҳр – Городское население			Возраст
	мардҳо - муҷчи- ны	занҳо - эҷенци- ны	ҳарду ҷинс – оба пола	
То 1 сола	6,9	6,7	13,6	До 1 года
1-4	22,7	21,5	44,2	1-4
5-9	27,1	25,5	52,6	5-9
10-14	30,0	28,0	58,0	10-14
15-19	28,5	27,1	55,6	15-19
20-24	24,7	25,0	49,7	20-24
25-29	17,6	18,8	36,4	25-29
30-34	14,1	15,9	30,0	30-34
35-39	12,8	15,1	27,9	35-39
40-44	12,1	13,8	25,9	40-44
45-49	10,6	12,0	22,6	45-49
50-54	8,1	8,9	17,0	50-54
55-59	5,0	5,6	10,6	55-59
60-64	3,3	3,4	6,7	60-64
65-69	2,3	2,0	4,3	65-69
70-74	2,3	2,2	4,5	70-74
75-79	1,1	1,2	2,3	75-79
80-84	0,7	0,7	1,4	80-84
85-89	0,2	0,3	0,5	85-89
90-94	-	0,1	0,1	90-94
95-99	-	-	-	95-99
100 сол ва бештар	-	-	-	100 и более
Ҳамагӣ	230,2	233,8	464,0	Всего
				<i>в т.ч. в возрасте</i>
				<i>моложе</i>
аз қобили меҳнат ҷавонтар	86,7	81,7	168,4	<i>трудоспособ- ного</i>
				<i>трудоспо- собном</i>
қобили меҳнат аз қобили меҳнат калонтар	135,7	140,1	275,8	<i>старше тру- доспособного</i>
7,7	12,0	19,7		

Давомаш
Продолжение

Синну сол	Аҳолии деҳот - Сельское население			Возраст
	мардҳо - муҷчи- ны	занҳо - эҷенци- ны	ҳарду ҷинс – оба пола	
То 1 сола	40,9	37,9	78,8	До 1 года
1-4	122,9	116,3	239,2	1-4
5-9	135,0	128,3	263,3	5-9
10-14	140,4	133,9	274,3	10-14
15-19	129,6	132,2	261,8	15-19
20-24	118,4	126,7	245,1	20-24
25-29	94,0	91,6	185,6	25-29
30-34	69,5	66,1	135,6	30-34
35-39	58,0	57,3	115,3	35-39
40-44	51,0	52,6	103,6	40-44
45-49	46,4	47,4	93,8	45-49
50-54	36,0	36,8	72,8	50-54
55-59	22,6	23,2	45,8	55-59
60-64	14,7	14,4	29,1	60-64
65-69	10,9	8,5	19,4	65-69
70-74	11,4	10,9	22,3	70-74
75-79	6,3	7,2	13,5	75-79
80-84	4,7	4,4	9,1	80-84
85-89	1,4	1,9	3,3	85-89
90-94	0,4	0,7	1,1	90-94
95-99	0,1	0,2	0,3	95-99
100 солвабештар	-	0,1	0,1	100 и более
Ҳамагӣ	1114,7	1098,6	2213,3	Всего
				<i>в т.ч. в возрасте</i>
				<i>моложе</i>
аз қобили меҳнат ҷавонтар	439,3	416,3	855,6	<i>трудоспособного</i>
				<i>трудоспособном</i>
қобили меҳнат аз қобили меҳнат калонтар	635,4	625,6	1261,0	<i>старше тру- доспособного</i>
40,0	56,6	96,6		

**ШУМОРАИ АҲОЛИИ ДОИМӢ ДАР ШАҲРИ ДУШАНБЕ
АЗ РӢИ МАЪЛУМОТҲОӢ БА РӢӢХАТГИРИИ АҲОЛӢ ДАР СОЛИ
2010 (ҳазор нафар)
ЧИСЛЕННОСТЬ ПОСТОЯННОГО НАСЕЛЕНИЯ ПО
ГОРОДУ ДУШАНБЕ ПО ДАННЫМ ПЕРЕПИСИ НАСЕЛЕНИЯ
2010 ГОДА (тыс. человек)**

Синну сол	Аҳолии шаҳр – Городское население			Возраст
	мардҳо - мужчины	занҳо - женщины	ҳарду чинс – оба пола	
То 1 сола	8,6	8,1	16,7	До 1 года
1-4	32,9	30,7	63,6	1-4
5-9	38,7	35,9	74,6	5-9
10-14	42,2	39,1	81,3	10-14
15-19	50,9	39,9	90,8	15-19
20-24	50,3	39,1	89,4	20-24
25-29	28,4	28,3	56,7	25-29
30-34	23,6	25,7	49,3	30-34
35-39	21,9	24,7	46,6	35-39
40-44	21,8	22,6	44,4	40-44
45-49	18,5	18,7	37,2	45-49
50-54	13,5	13,5	27,0	50-54
55-59	8,1	8,7	16,8	55-59
60-64	5,3	5,7	11,0	60-64
65-69	3,2	3,3	6,5	65-69
70-74	3,0	3,3	6,3	70-74
75-79	1,6	1,9	3,5	75-79
80-84	0,9	1,1	2,0	80-84
85-89	0,3	0,5	0,8	85-89
90-94	0,1	0,2	0,3	90-94
95-99	-	-	-	95-99
100 сол ва бештар	-	-	-	100 и более
ҲамагӢ	374,0	350,8	724,8	Всего
аз он чумла дар синну соли:				<i>в т.ч. в возрасте</i>
аз қобили меҳнат ҷавонтар	122,5	113,7	236,2	<i>моложе трудоспособного</i>
қобили меҳнат аз қобили меҳнат калонтар	240,7	218,1	458,8	<i>трудоспособном</i>
	10,9	19,0	29,9	<i>старше трудоспособ.</i>

**ШУМОРАИ АҲОЛИИ ДОИМӢ ДАР НОҲИЯҲОӢ ТОБЕИ
ҶУМҲУРӢ АЗ РӢИ МАЪЛУМОТҲОӢ БА РӢӢХАТГИРИИ АҲОЛӢ
ДАР СОЛИ 2010 (ҳазор нафар)
ЧИСЛЕННОСТЬ ПОСТОЯННОГО НАСЕЛЕНИЯ ПО РАЙОНАМ
РЕСПУБЛИКАНСКОГО ПОДЧИНЕНИЯ
ПО ДАННЫМ ПЕРЕПИСИ НАСЕЛЕНИЯ 2010 ГОДА (тыс. человек)**

Синну сол	Ҳамаи аҳоли – Всё население			Возраст
	мардҳо - мужчины	занҳо - женщины	ҳарду чинс – оба пола	
То 1 сола	29,1	27,0	56,1	До 1 года
1-4	93,9	88,8	182,7	1-4
5-9	99,9	95,1	195,0	5-9
10-14	104,2	99,5	203,7	10-14
15-19	99,9	97,6	197,5	15-19
20-24	94,9	96,9	191,8	20-24
25-29	75,6	73,4	149,0	25-29
30-34	57,5	55,6	113,1	30-34
35-39	47,7	47,3	95,0	35-39
40-44	42,1	42,8	84,9	40-44
45-49	38,2	38,9	77,1	45-49
50-54	30,8	31,0	61,8	50-54
55-59	19,0	19,1	38,1	55-59
60-64	12,3	11,5	23,8	60-64
65-69	8,4	6,6	15,0	65-69
70-74	8,4	7,9	16,2	70-74
75-79	5,2	5,5	10,7	75-79
80-84	3,9	3,5	7,4	80-84
85-89	1,2	1,5	2,7	85-89
90-94	0,3	0,6	0,9	90-94
95-99	-	0,1	0,1	95-99
100 сол ва бештар	-	0,1	0,1	100 и более
ҲамагӢ	872,7	850,2	1722,9	Всего
аз он чумла дар синну соли:				<i>в т.ч. в возрасте</i>
аз қобили меҳнат ҷавонтар	327,1	310,5	637,6	<i>моложе трудоспособного</i>
қобили меҳнат аз қобили меҳнат калонтар	514,0	495,6	1009,6	<i>трудоспособном</i>
	31,6	44,1	75,7	<i>старше трудоспособного</i>

Давомаш
Продолжение

Синну сол	Аҳолии шаҳр – Городское население			Возраст
	мардҳо - мужчины	занҳо - женщины	ҷарду чинс - обола	
То 1 сола	3,4	3,1	6,5	До 1 года
1-4	11,4	10,7	22,1	1-4
5-9	12,6	12,2	24,8	5-9
10-14	14,3	13,8	28,1	10-14
15-19	14,0	13,0	27,0	15-19
20-24	12,2	12,1	24,3	20-24
25-29	9,4	9,5	18,9	25-29
30-34	7,5	8,0	15,5	30-34
35-39	6,6	7,8	14,4	35-39
40-44	6,4	7,1	13,6	40-44
45-49	5,9	6,5	12,4	45-49
50-54	4,5	5,0	9,5	50-54
55-59	2,8	2,9	5,7	55-59
60-64	1,7	1,7	3,4	60-64
65-69	1,1	1,0	2,1	65-69
70-74	1,0	1,0	2,0	70-74
75-79	0,5	0,6	1,1	75-79
80-84	0,3	0,4	0,7	80-84
85-89	0,1	0,2	0,3	85-89
90-94	-	-	-	90-94
95-99	-	-	-	95-99
100 сол ва бештар	-	-	-	100 и более
Ҳамагӣ	115,9	116,5	232,4	Всего
аз он ҷумла дар синну соли:				<i>в т.ч. в возрасте</i>
аз қобили меҳнат ҷавонтар	41,7	39,7	81,4	<i>моллаже тру- доспособного</i>
қобили меҳнат аз қобили меҳнат калонтар	70,5	70,9	141,4	<i>трудоспособном</i>
	3,6	5,9	9,5	<i>старше трудо- способного</i>

Давомаш
Продолжение

Синну сол	Аҳолии деҳот - Сельское население			Возраст
	мардҳо - мужчины	занҳо - женщины	ҷарду чинс – обола	
То 1 сола	25,7	23,9	49,6	До 1 года
1-4	82,5	78,1	160,6	1-4
5-9	87,3	82,9	170,2	5-9
10-14	89,9	85,8	175,7	10-14
15-19	86,0	84,6	170,6	15-19
20-24	82,7	84,8	167,5	20-24
25-29	66,2	63,9	130,1	25-29
30-34	50,0	47,6	97,6	30-34
35-39	41,2	39,5	80,7	35-39
40-44	35,7	35,6	71,3	40-44
45-49	32,4	32,4	64,8	45-49
50-54	26,2	26,0	52,2	50-54
55-59	16,1	16,2	32,3	55-59
60-64	10,6	9,8	20,4	60-64
65-69	7,4	5,6	13,0	65-69
70-74	7,4	6,9	14,3	70-74
75-79	4,6	5,0	9,6	75-79
80-84	3,5	3,2	6,7	80-84
85-89	1,1	1,3	2,4	85-89
90-94	0,3	0,5	0,8	90-94
95-99	-	0,2	0,2	95-99
100 сол ва бештар	-	-	-	100 и более
Ҳамагӣ	756,8	733,7	1490,5	Всего
аз он ҷумла дар синну соли:				<i>в т.ч. в возрасте</i>
аз қобили меҳнат ҷавонтар	285,4	270,7	556,1	<i>моллаже тру- доспособного</i>
қобили меҳнат аз қобили меҳнат калонтар	443,5	424,8	868,3	<i>трудоспособ- ном</i>
	28,0	38,2	66,2	<i>старше тру- доспособного</i>

МАЧМӢАИ ОМОРИИ

«ШУМОРАИ АҲОЛИИ ТОҶИКИСТОН ТО 1 ЯНВАРИ СОЛИ 2012»

Дар зери таҳрири – Муҳаммадиева Б.З. - Директори Агентии омори назди
Президенти Ҷумҳурии Тоҷикистон, омода карда шудааст.

Масъули чопи мачмӯа: Кулов А.Н. – сардори раёсати омори демографӣ, шугли
аҳоли ва омори иҷтимоӣ тел. 221-49-91

Масъул барои нашри мачмӯа: Бойматов Қ.Ф. – Сардори МКХ-и Агентии омори
назди Президенти Ҷумҳурии Тоҷикистон, телефон 2279609

Чопи компютерӣ ва дизайн:

Кулов А.Н.- сардори раёсати омори демографӣ, шугли аҳоли ва омори иҷтимоӣ

Фармоиши № 91 Нусха 150 адад.

Ба чоп дода шуд 17.07.2012

РМТ МКХ Агентии омори назди Президенти Ҷумҳурии Тоҷикистон

СТАТИСТИЧЕСКИЙ СБОРНИК

**«ЧИСЛЕННОСТЬ НАСЕЛЕНИЯ ТАДЖИКИСТАН НА
1 ЯНВАРЯ 2012 ГОДА»**

*Подготовлено под редакцией - Муҳаммадиевой Б.З. - Директора
Агентства по статистике при Президенте Республики Таджикистан*

Ответственный за выпуск сборника:

*Кулов А.Н. – начальник управления демографической статистики, занято-
сти населения и социальной статистики - тел. 221-49-91*

*За выпуск тиража: Бойматов Қ.Ф. – Начальник ГВЦ Агентства по ста-
тистике при Президенте Республики Таджикистан тел. 227-96-09*

*Компьютерная верстка: Кулов А.Н. - начальник управления демографической-
статистики, занятости населения и социальной ста-
тистике*

Заказ № 91 Тираж 150 экз.

Сдано в печать 17.07.2012

УОП ГВЦ Агентства по статистике при Президенте
Республики Таджикистан